



Ausbau  
Straßenzug  
Hindenburgstraße/Tirpitzstraße/  
Gerberhof/Prinzessinweg

Bürgerinformation 03.09.2020



Amt für Verkehr und Straßenbau  
STADT OLDENBURG <sup>i.O.</sup>



# Bestandsfotos

























# PKW

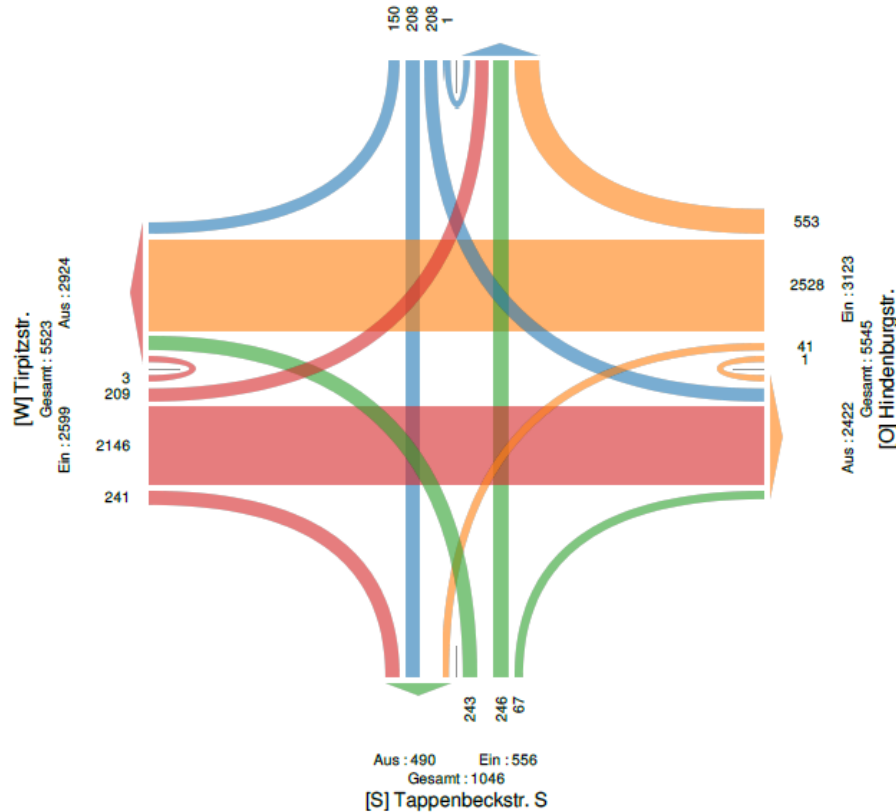
## Hindenburgstr. - Knotenpunkt(e)

Do. 20 Februar 2020  
 Gesamtdauer (00-00 Uhr (+1))  
 Lkw mit Anhänger, Krad, Lkw ohne Anhänger,  
 Busse, Lieferwagen, Pkw  
 Alle Abbiegebeziehungen  
 ID: 751441, Standort: 53.138093, 8.201349

Erstellt durch: Stadt Oldenburg  
 Industriestraße 1, Amt für Verkehr und Straßenbau FD 411  
 Verkehrsplanung, Oldenburg, NI, 26121, DE

### [N] Tappenbeckstr. N

Gesamt : 1576  
 Ein : 567 Aus : 1009



# LKW

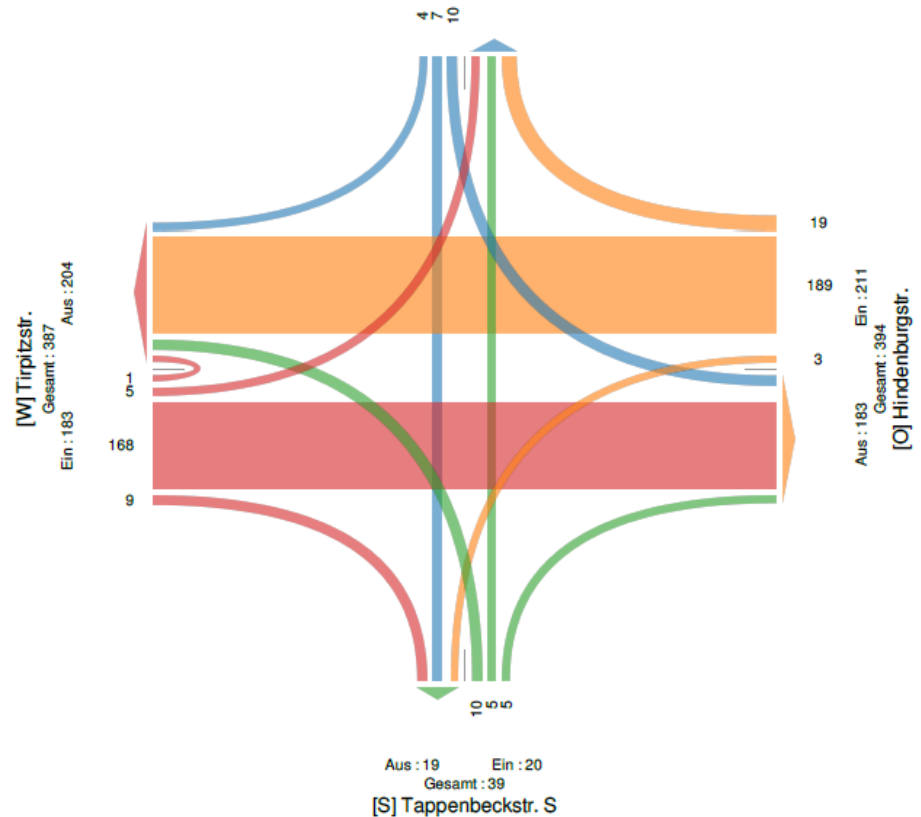
## Hindenburgstr. - Knotenpunkt(e)

Do. 20 Februar 2020  
 Gesamtdauer (00-00 Uhr (+1))  
 Lkw mit Anhänger, Lkw ohne Anhänger,  
 Busse, Lieferwagen  
 Alle Abbiegebeziehungen  
 ID: 751441, Standort: 53.138093, 8.201349

Erstellt durch: Stadt Oldenburg  
 Industriestraße 1, Amt für Verkehr und Straßenbau FD 411 Verkehrsplanung,  
 Oldenburg, NI, 26121, DE

### [N] Tappenbeckstr. N

Gesamt : 50  
 Ein : 21 Aus : 29



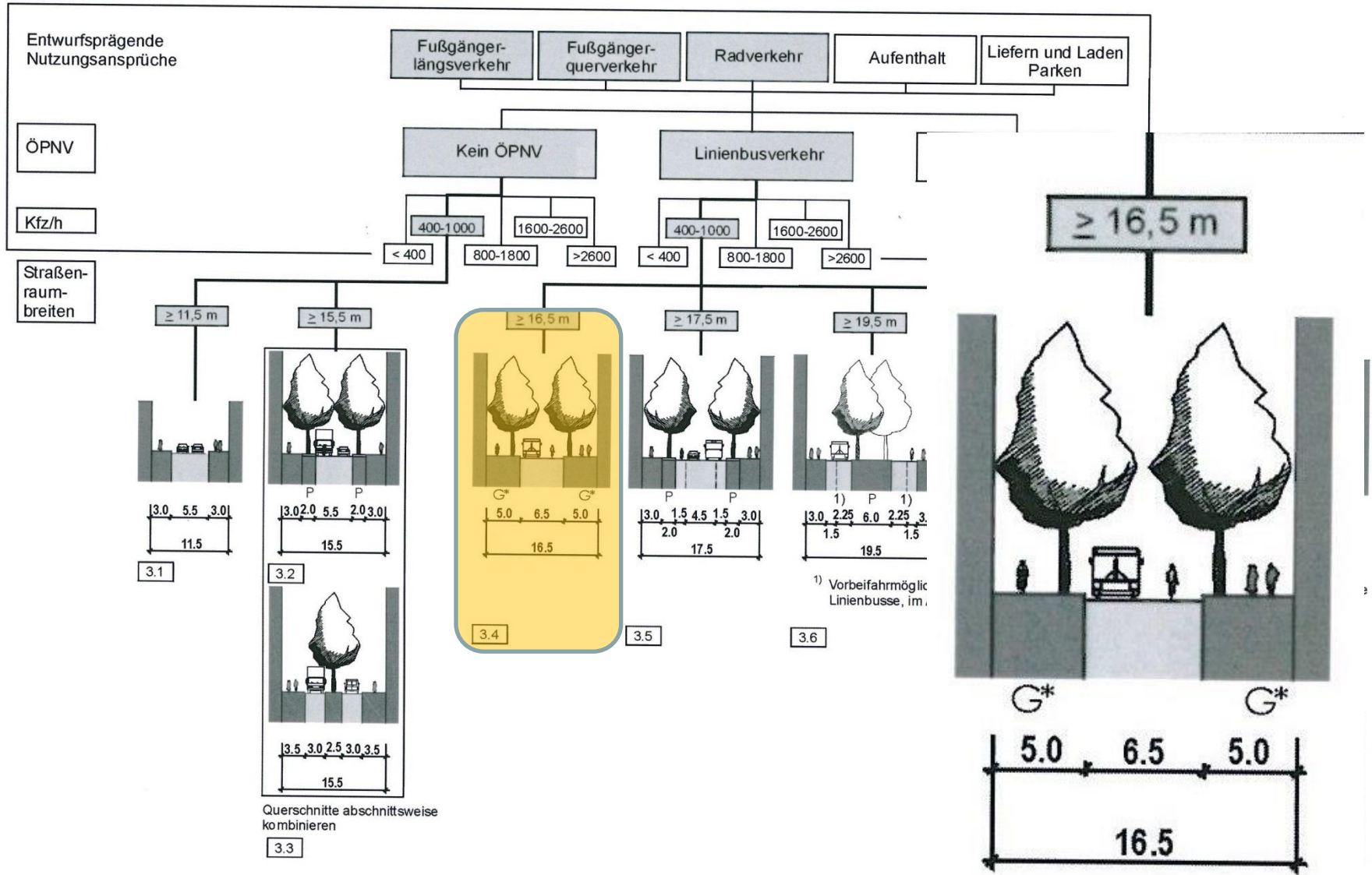
# Verkehrsbelastung



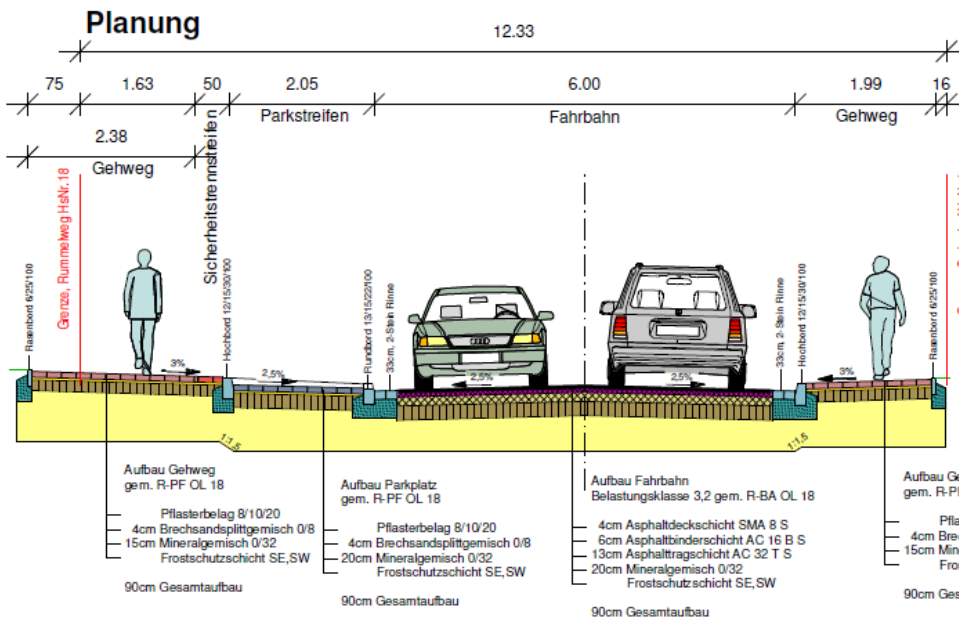
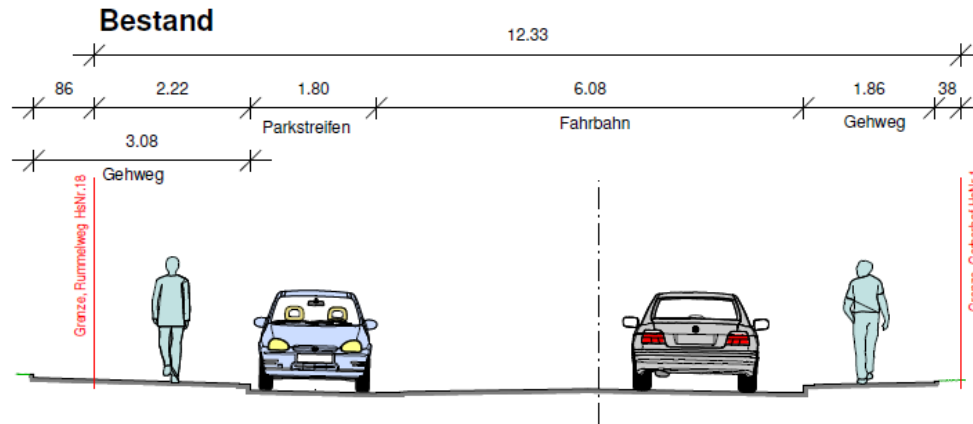


# Querschnitte



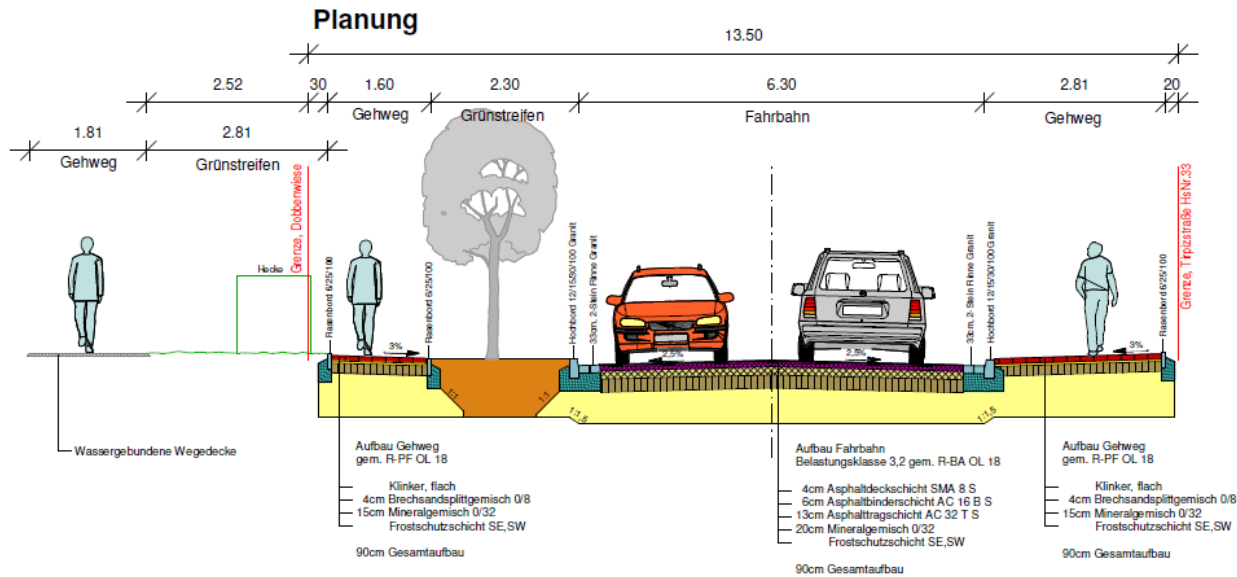
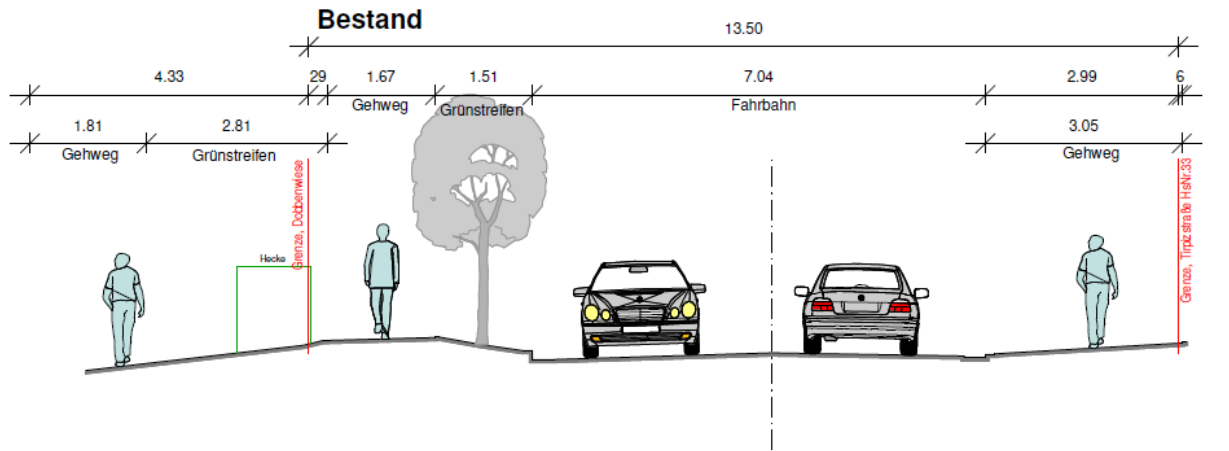


## Querschnitt Q1 Hindenburgstraße/Tirpitzstraße/Gerberhof/Prinzessinweg Station 0+250.000

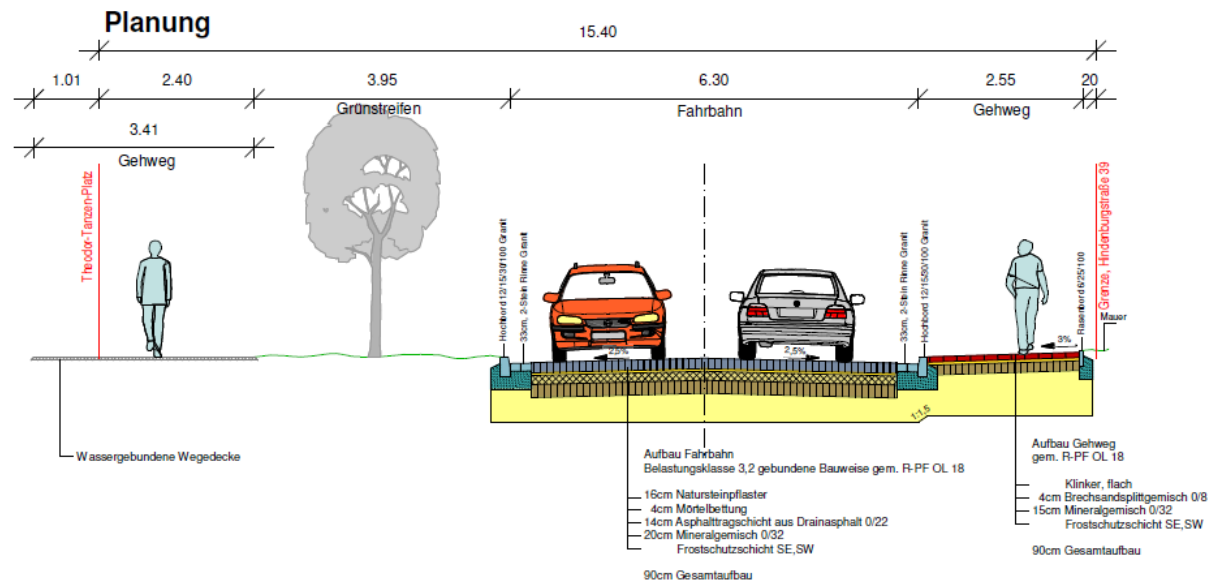
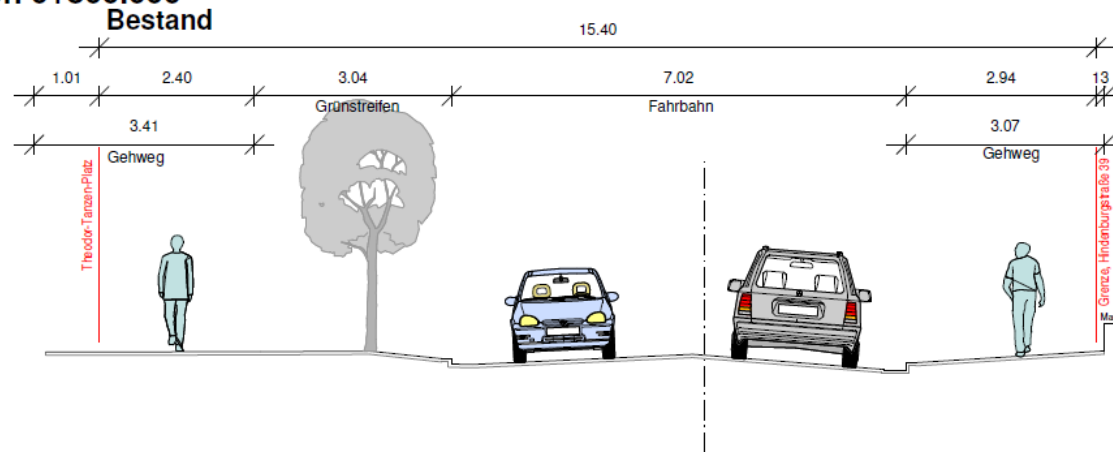




# Querschnitt Q2 Hindenburgstraße/Tirpitzstraße/Gerberhof/Prinzessinweg Station 0+450.000



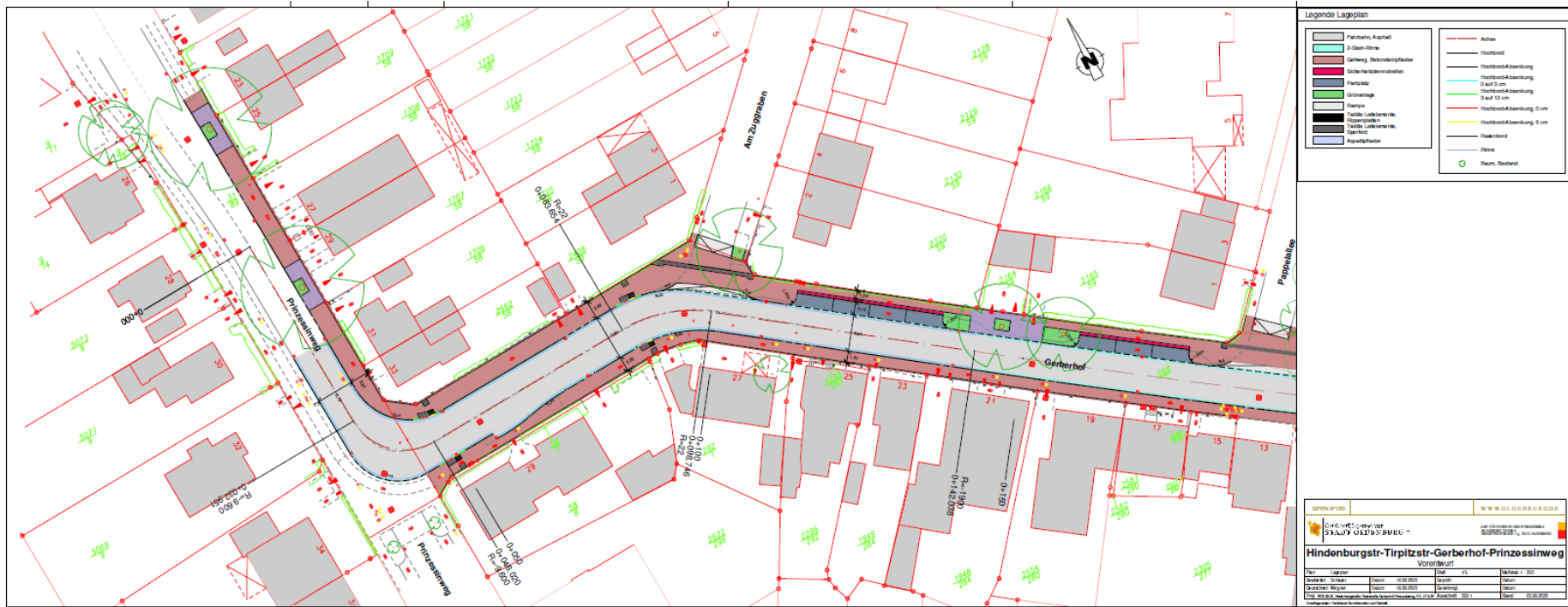
## Querschnitt Q3 Hindenburgstraße/Tirpitzstraße/Gerberhof/Prinzessinweg Station 0+800.000

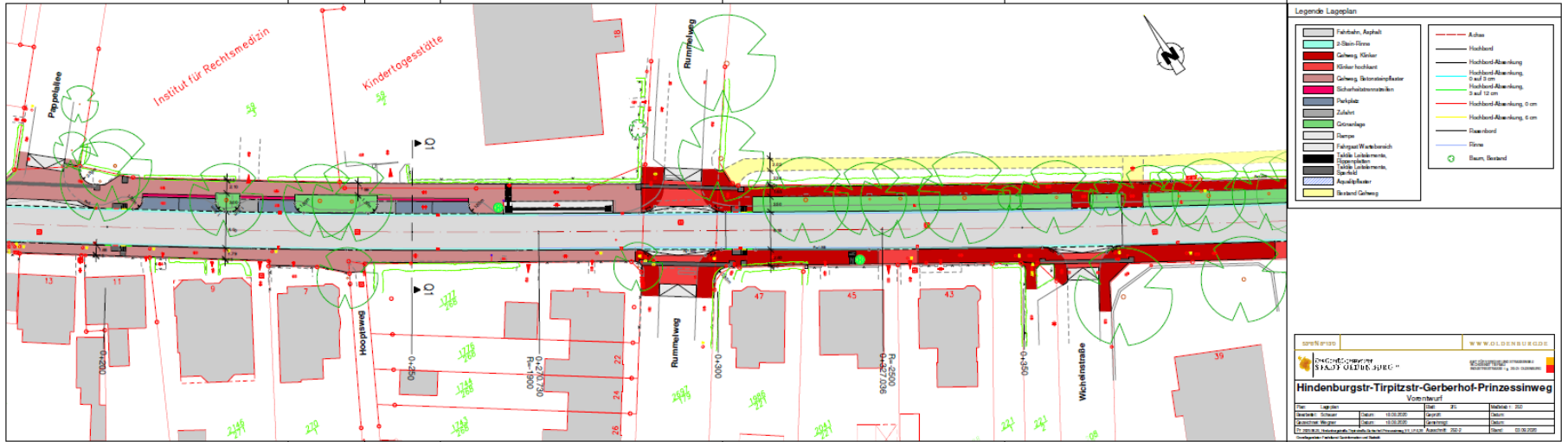


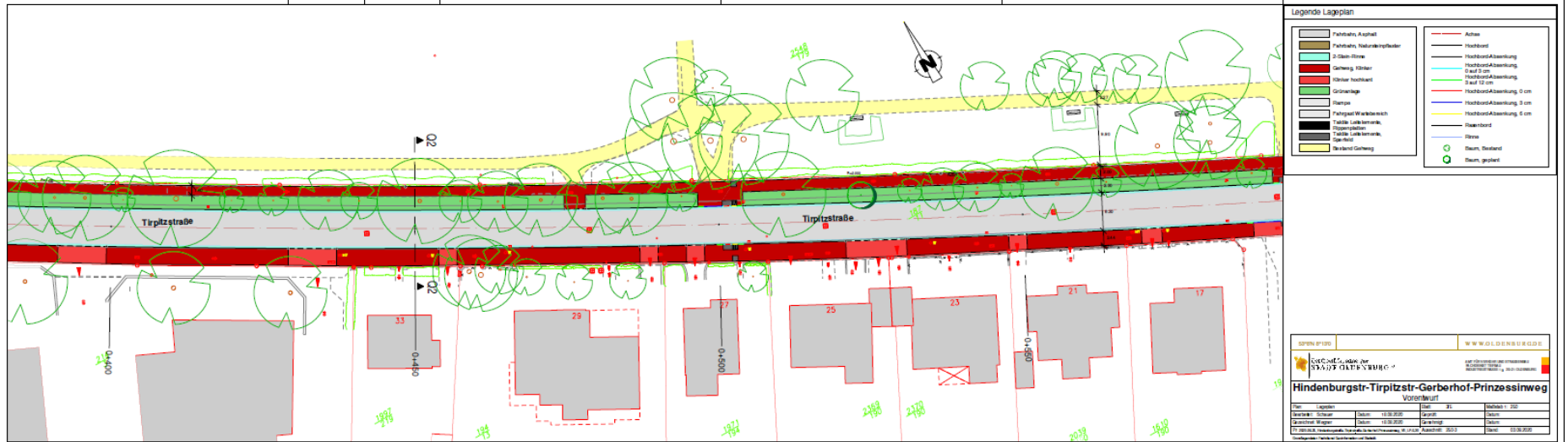


# Lagepläne









**Legende Lageplan**

Fahrbahn, Asphalt	Achse
Fahrbahn, Natursteinpflaster	Bordstein
2-Gleis-Filze	Hochbordabsenkung
Gehweg, Trittschall	Hochbordabsenkung, 0 auf 2 cm
Röhren-Hochbord	Hochbordabsenkung, 2 auf 12 cm
Grünanlage	Hochbordabsenkung, 0 cm
Flurweg	Hochbordabsenkung, 2 cm
Fahrgast-Wartebereich	Hochbordabsenkung, 5 cm
Tümpel, Laubbäume	Flurweg
Tümpel, Laubbäume	Filze
Tümpel, Laubbäume	Baum, Bestand
Bestand Gehweg	Baum, geplant

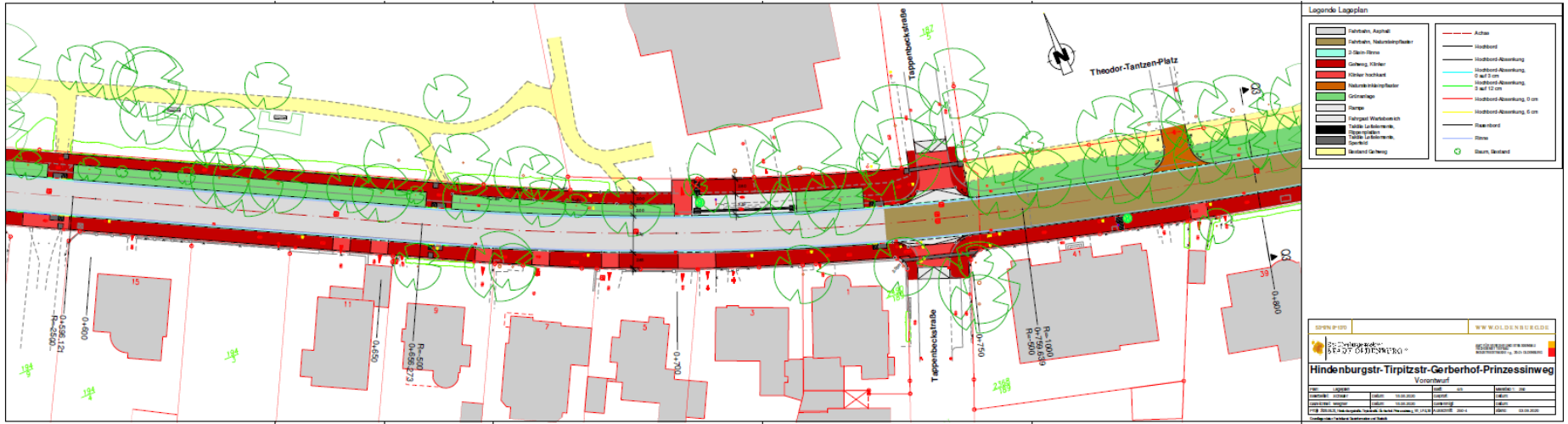
SPRIN 01/2020 WWW.OLDENBURG.DE

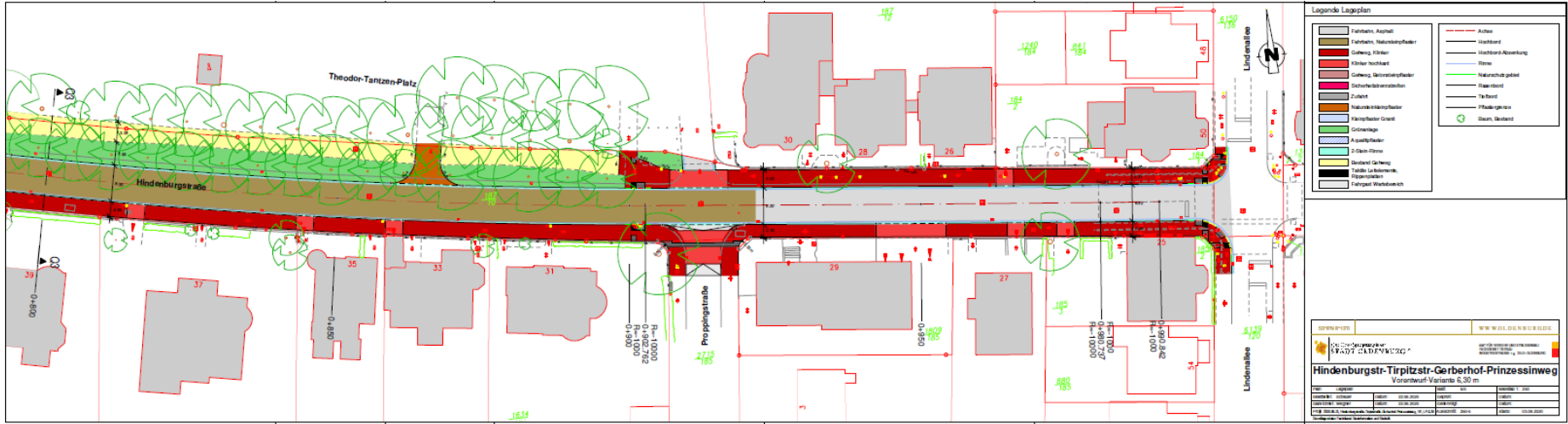
**Stadtschuldenamt für**  
**STADT OLDENBURG**

**Hindenburgstr-Tirpitzstr-Gerberhof-Prinzessinweg**  
Vorunterwurf

Objekt	Legende	Blatt	Blatt	Blatt	Blatt
0000-0	0000-0	0000-0	0000-0	0000-0	0000-0
0000-0	0000-0	0000-0	0000-0	0000-0	0000-0
0000-0	0000-0	0000-0	0000-0	0000-0	0000-0
0000-0	0000-0	0000-0	0000-0	0000-0	0000-0
0000-0	0000-0	0000-0	0000-0	0000-0	0000-0

Verantwortlich: ... Datum: ...





**Legende Lageplan**

	Flächen, Asphalt		Adress
	Flächen, Natursteinpflaster		Grundstück
	Gehweg, Klinker		Grundstück-Abgrenzung
	Förder hochkant		Rinne
	Gehweg, Steinplattenpflaster		Naturstein gepflast
	Bühnenbereichsabdichtung		Fluss-Wand
	Natursteinpflaster		Stabwand
	Natursteinpflaster		Flussbegrenzung
	Natursteinpflaster		Stufen, Stempel
	Grünanlage		
	Asphaltpflaster		
	Stufen-Rinne		
	Bestand-Gehweg		
	Table, La-Behälter, Regenkanne		
	Fahrgast-Wartebereich		

03/19/2020 WWW.OLDENBURG.DE

**Hindenburgstr.-Tirpitzstr.-Gerberhof-Prinzessinweg**  
Vorderwerk Variante 6, 30 m

Plan	Gepl. Nr.	Stand	Blatt	Blatt	Blatt	Blatt	Blatt
03/19/2020	03/19/2020	03/19/2020	03/19/2020	03/19/2020	03/19/2020	03/19/2020	03/19/2020
03/19/2020	03/19/2020	03/19/2020	03/19/2020	03/19/2020	03/19/2020	03/19/2020	03/19/2020
03/19/2020	03/19/2020	03/19/2020	03/19/2020	03/19/2020	03/19/2020	03/19/2020	03/19/2020





# Ansprechpartner

Fachdienstleitung Tiefbau: Herr de Buhr

Telefon

235 - 3687

Entwurf: Frau Schauer

235 - 2516

OOWV: Herr Flitz

5707 - 540

