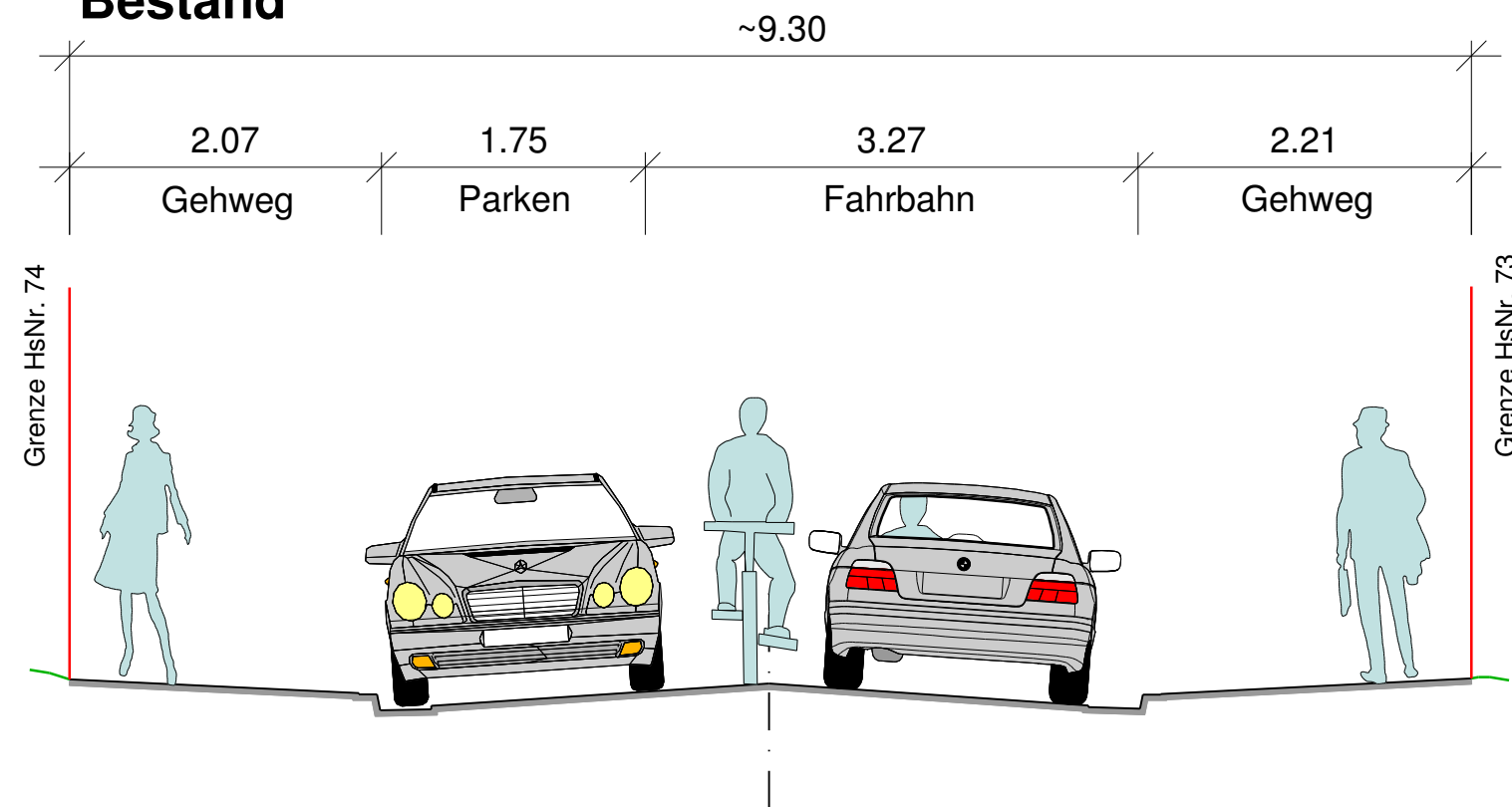
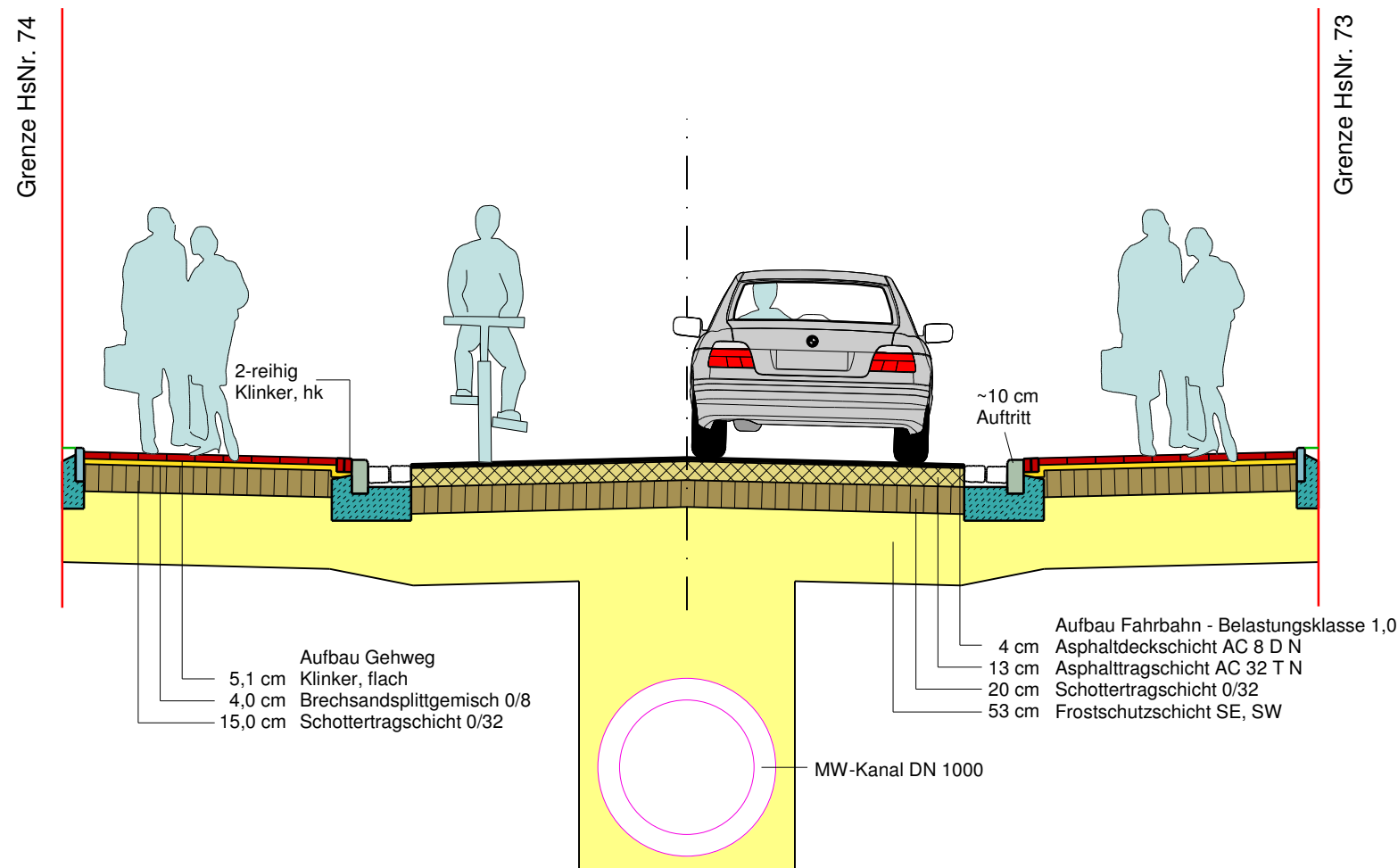
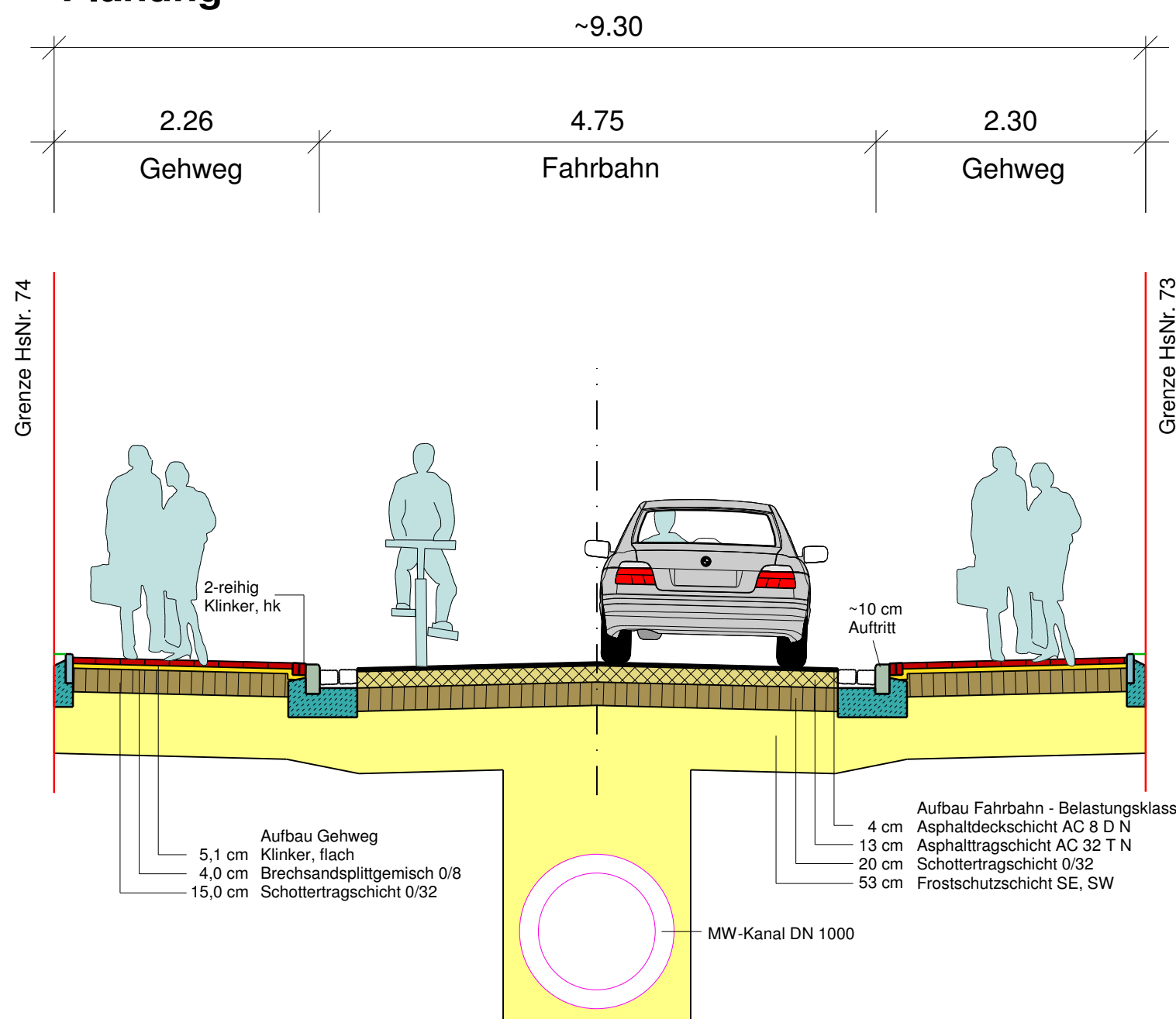


Querprofil Station 0+135,000 km Bestand



Querprofil Station 0+135,000 km Planung



53°8'N 8°13'0		WWW.OLDENBURG.DE	
		AMT FÜR VERKEHR UND STRASSENBAU FACHDIENST TIEFBAU INDUSTRIESTRASSE 1 g, 26121 OLDENBURG	
Ziegelhofstraße Würzburger Straße bis Auguststraße			
Plan:	Querprofil	Blatt:	Maßstab 1: 50
Bearbeitet:	Wloka	Datum:	
Gezeichnet:	Kizinski	Datum:	
Projekt:	Ziegelhof_W0_bis_August	Datei:	2018-10-24_Querprofil
		Ausschnitt:	1
		Stand:	25.10.2018