










Legende Lageplan

	Protected Bike Lane		Hochbord
	Parkstreifen, Bestand		Provisorische Markierung
	Zufahrten		Pflasterartgrenze
			Leitschwelle

53°8'N 8°13'O		WWW.OLDENBURG.DE	
 Der Oberbürgermeister STADT OLDENBURG i.O.		AMT FÜR VERKEHR UND STRASSENBAU FACHDIENST TIEFBAU INDUSTRIESTRASSE 1 g, 26121 OLDENBURG	
<h2>Nadorster Straße</h2> <h3>Protected Bike Lane</h3>			
Plan: Lageplan	Datum:	Blatt: 1 von 1	Maßstab 1: 500
Bearbeitet: Schauer	Datum:	Geprüft:	Datum:
Gezeichnet: Wegner	Datum:	Genehmigt:	Datum:
Projekt: Nadorster_2022-09-30_Nadorster-Straße_E-LP_Var-3_DEKO	Ausschnitt: 500-1	Stand: 30.09.2022	

Grundlagendaten Fachdienst Geoinformation und Statistik