





- Legende**
-  geschützte Bereiche
  -  gesetzliches Überschwemmungsgebiet
  -  Gewässer II. Ordnung mit Anfangspunkt
  -  nördl. und östl. Begrenzung der Grundstücke mit überwiegend Hochmoorböden gem. § 3 (1) d der VO

Vergrößerung der Liegenschaftskarten  
Maßstab 1:2000

Katasteramt Oldenburg A / 1995

Vervielfältigung nur für eigene  
nichtgewerbliche Zwecke gestattet  
(§ 9 Abs. 3 § 13 Abs. 4 § 19 Abs. 1 Nr. 4  
Nieders. Vermessungs- u. Katastergesetz  
vom 02.07.1985-Nds. GVBl. S. 187)

**STADT OLDENBURG (OLDB)**  
DER OBERSTADTDIREKTOR  
UNTERE NATURSCHUTZBEHÖRDE

**Landschaftsschutzgebiet**  
(gem. § 26 NatG)

**Hausbäkeniederung (Übersichtskarte)**  
Verz. Nr. LSG-OL-S 701

Karte Nr.:  
Verordnung vom  
Maßstab: 1:10 000  
Datum:



Siegel