



**Naturschutzgebiet  
"Mittlere Hunte"**

**Übersichtskarte**  
Anlage 1.1  
zur Verordnung über das  
Naturschutzgebiet  
"Mittlere Hunte"

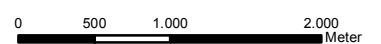
Wildeshausen, den 01.10.2019

Carsten Harings  
Landrat

**Zeichenerklärung**

-  Naturschutzgebiet "Mittlere Hunte"
-  Landkreisgrenze

Maßstab 1:50.000



Quelle: Auszug aus den Geobasisdaten der Niedersächsischen Vermessungs- und Katasterverwaltung, ©2014 Landesamt für Geoinformation und Landentwicklung LGLN