

STADT OLDENBURG (Oldb)

DER OBERBÜRGERMEISTER

Amt 40 - Fachdienst Stadtentwicklung und Bauleitplanung

BERICHTIGUNG DES FLÄCHENNUTZUNGSPLANES 1996

zum Vorhabenbezogenen Bebauungsplan Nr. 57 (Pflegeeinrichtung Schinkelstraße)

1. Vervielfältigungsvermerke

Kartengrundlage: Automatisierte Liegenschaftskarte (ALK)
 Maßstab 1 : 10.000
Quelle: Auszug aus den Geobasisdaten der Niedersächsischen Vermessungs- und Katasterverwaltung, LGLN - Landesamt für Geoinformation und Landentwicklung Niedersachsen

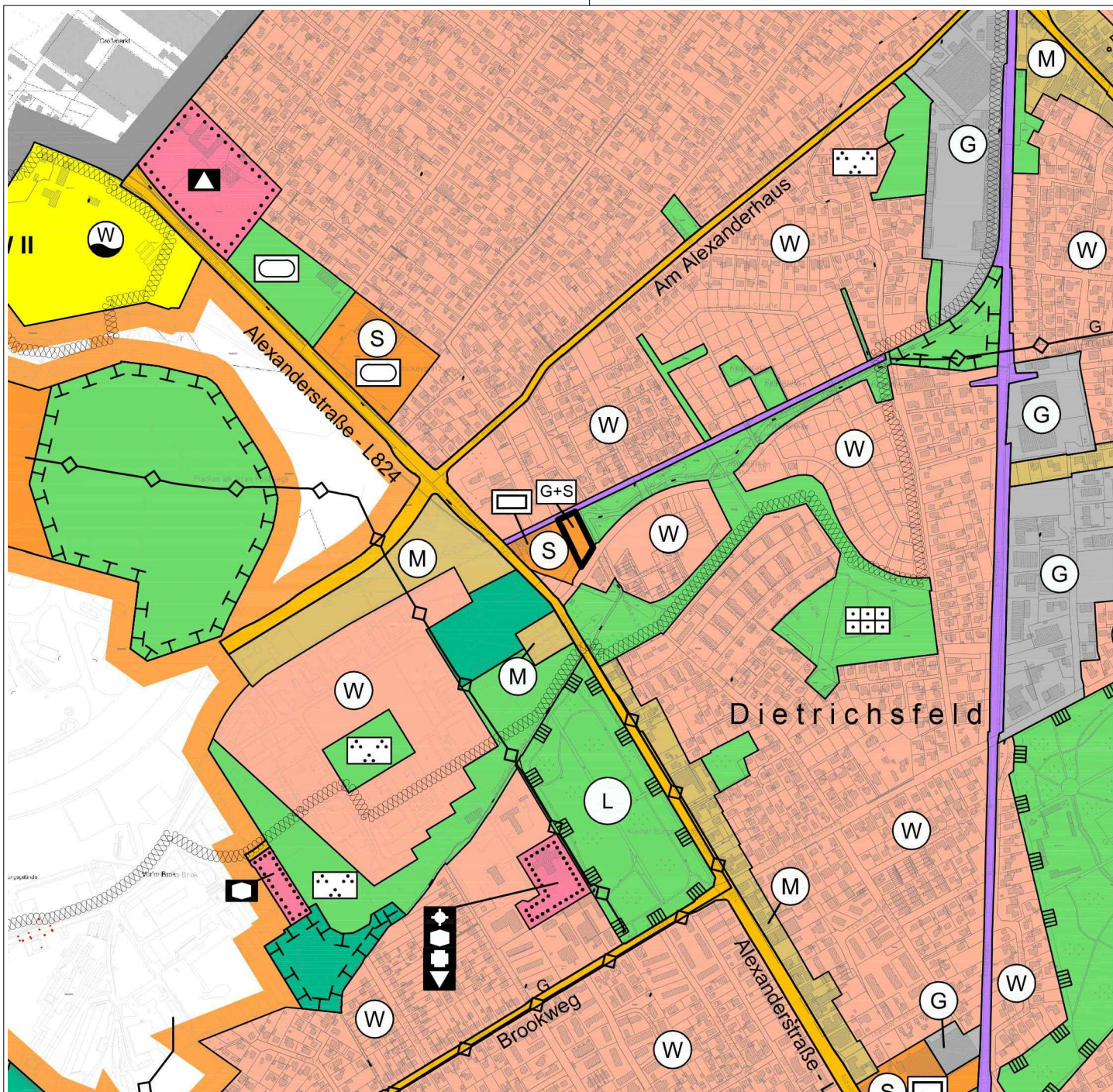
Erlaubnisvermerk: Die Verwertung für nichteigene oder wirtschaftliche Zwecke und die öffentliche Wiedergabe sind nur mit Erlaubnis der zuständigen Vermessungs- und Katasterbehörde zulässig
 (§ 5 des Nds. Gesetzes über amtliche Vermessungswesen vom 12.12.2002, Nds. GVBl. 2003, Seite 5). AZ.: 23056 / ALK BEZ.SCHL. 34010

2. Die Berichtigung des Flächennutzungsplanes wurde ausgearbeitet vom Amt 40 - Fachdienst Stadtentwicklung und Bauleitplanung der Stadt Oldenburg (Oldb):

Bearbeitet: Ka. Geprüft: gez. i. A. Fortmann
 Gezeichnet: Schni. 04.06.2019 gez. Wicherts
 Geändert: _____ Fachdienstleiter Amtsleiterin

3. Der Bebauungsplan ist am 02.08.2019 im Amtsblatt für die Stadt Oldenburg bekanntgemacht worden.


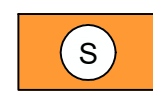
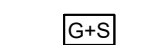
Oldenburg (Oldb), den 12.08.2019 gez. Naderi
 Unterschrift



BERICHTIGUNG DES FLÄCHENNUTZUNGSPLANES 1996

M = 1 : 10.000

PLANZEICHENERKLÄRUNG:

-  Umgrenzung des Geltungsbereiches
-  Sonderbaufläche
-  Zweckbestimmung: Gesundheitlichen und sozialen Zwecken dienende Gebäude und Einrichtungen

