





Städtebauliche Struktur/ Schwarzplan

Legende

-  Untersuchungsraum
-  Abgrenzung Versorgungsbereich
Hundsmühler Straße
(gem. EEK-Fortschreibung, Stand: 22.06.2015)
-  Gebäudebestand
-  Wohnbauflächen gemäß
Wohnbauflächenkataster



53°8'N 8°13'O

WWW.OLDENBURG.DE



OLDENBURG

STADTPLANUNGSAMT
FACHDIENST STÄDTEBAU UND STÄDTERNEUERUNG
INDUSTRIESTRASSE 1, 26121 OLDENBURG

Projekt: RAHMENPLANUNG HUNDSMÜHLER STRASSE Blatt 4

Städtebauliche Struktur/Schwarzplan

Dateiablage:	Az.:	Blatt:	Maßstab: 1:3500	Datum:
Bearbeitet:	Po.	Datum: 03/16	Geprüft:	Datum:
Gezeichnet:	Ky.	Datum: 03/16	Genehmigt:	Datum:

