






# Grünstrukturen

## Legende

-  Untersuchungsraum
-  Abgrenzung zentraler Versorgungsbereich  
Hundsmühler Straße  
(gem. EEK-Fortschreibung, Stand: 22.06.2015)
-  vorhandene Bäume
-  Wallhecke
-  Grünstrukturen



53°8'N 8°13'O

WWW.OLDENBURG.DE



STADTPLANUNGSAMT  
FACHDIENST STÄDTBAU UND STADTERNEUERUNG  
INDUSTRIESTRASSE 1, 26121 OLDENBURG

Projekt: RAHMENPLANUNG HUNDSMÜHLER STRASSE

Blatt 6

## Grünstrukturen

Dateiablage:	Az.:	Blatt:	Maßstab: 1:3500	Datum:
Bearbeitet:	Po. Datum: 03/16	Geprüft:		Datum:
Gezeichnet:	Ky. Datum: 03/16	Genehmigt:		Datum: