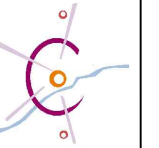






## Legende



-  Untersuchungsbereich
-  Abgrenzung Versorgungsbereich Edewechter Landstraße (gem. EEK-Fortschreibung, Stand: 22.06.2015)

53°8'N 8°13'O		WWW.OLDENBURG.DE		
 OLDENBURG <sup>103</sup>		STADTPLANUNGSAMT FACHDIENST STÄDTEBAU UND STADTERNEUERUNG INDUSTRIESTRASSE 1, 26121 OLDENBURG		
RAHMENPLANUNG EDEWECHTER LANDSTRASSE				Blatt 2
<b>Untersuchungsgebiet</b>				
Dateiablage:	Az.: 61 18 50 40	Blatt:	Maßstab: 4.000	Datum: 07.2016
Bearbeitet: KR	Datum:	Gesprüft:	Datum:	
Gezeichnet: KY	Datum:	Genehmigt:	Datum:	
FD 402 FACHDIENST GEOINFORMATION UND STATISTIK				