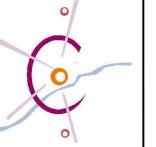











Legende



-  Untersuchungsbereich
-  Abgrenzung Versorgungsbereich
Edewechter Landstraße
(gem. EEK-Fortschreibung, Stand: 22.06.2015)
- Gebäudeerhalt:**
-  **D** Denkmalgeschütztes Objekt
-  Stadtgestalterisch bedeutende Gebäude
-  Bauliche Gestalt gestört
- R** Raumkante gestört
-  starkversiegelte Flächen
-  geplante bzw. neue Wohnprojekte
-  auffällige bzw. gehäufte Werbeanlagen

53°8'N 8°13'O WWW.OLDENBURG.DE

 **OLDENBURG** 100 **STADTPLANUNGSAMT**
FACHDIENST STÄDTEBAU UND STÄDTERNEUERUNG
INDUSTRIESTRASSE 1, 26121 OLDENBURG

RAHMENPLANUNG EDEWECHTER LANDSTRASSE Blatt 7

Baulich-räumliche Analyse

Dateiablage:	Az.: 61 18 50 40	Blatt:	Maßstab: 4.000	Datum: 10.2016
Bearbeitet: KR	Datum:	Geprüft:	Datum:	Datum:
Gezeichnet: KY	Datum:	Genehmigt:	Datum:	Datum: