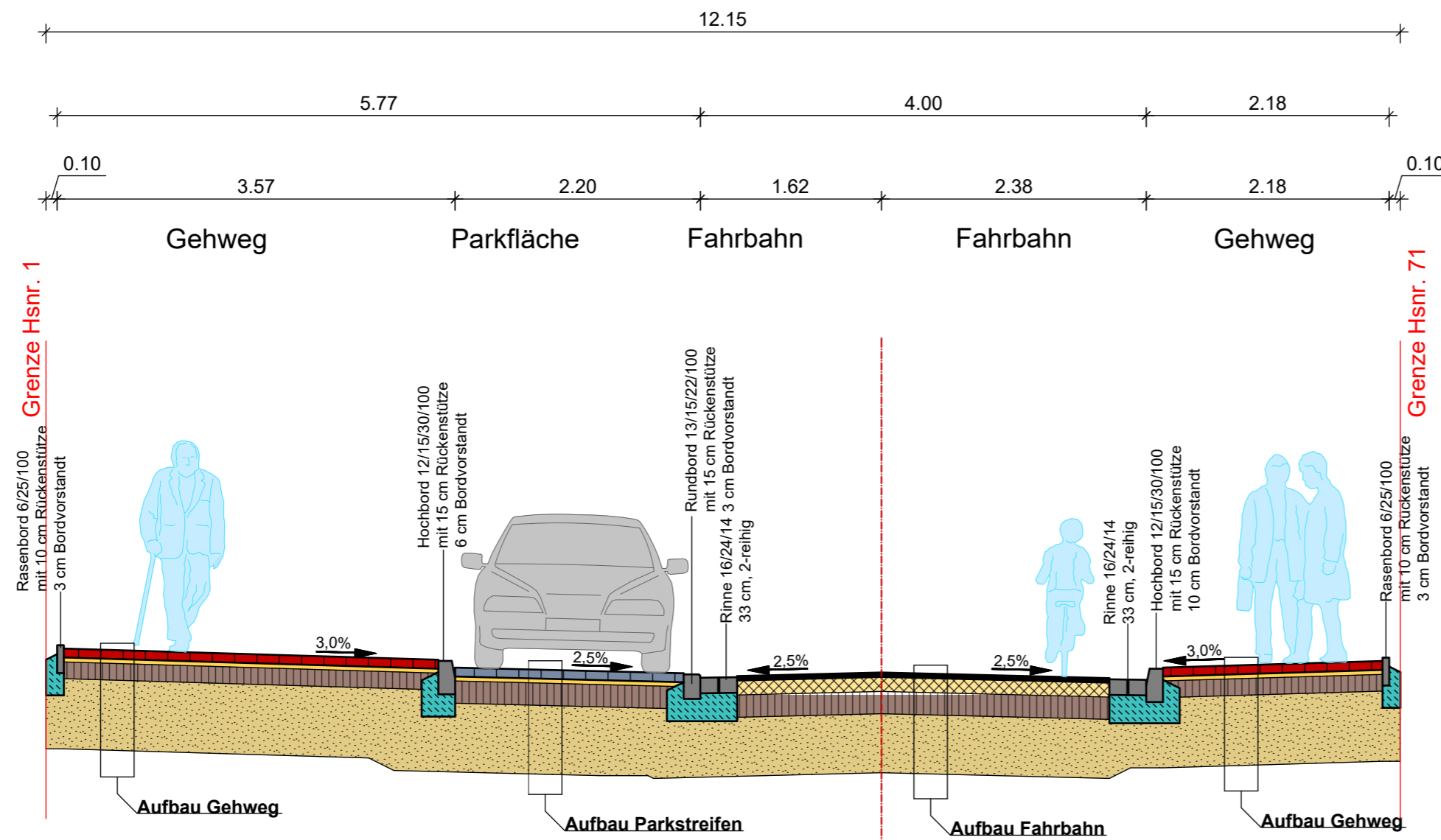
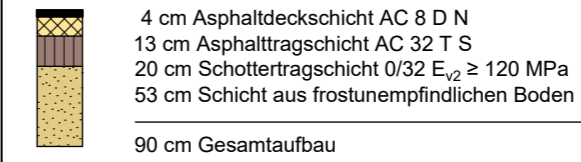


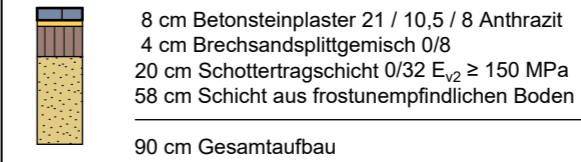
Ziegelhofstraße
Planung
Querschnitt B-B
Station 0+150



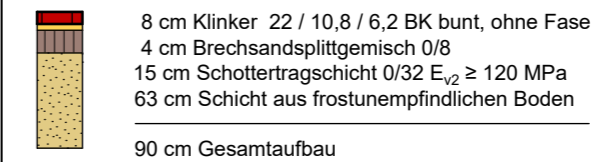
Aufbau Fahrbahn
gem. AzB-OL 18 Anhang 1
Belastungsklasse 1,0




Aufbau Parkfläche
gem. AzB-OL 18 Anhang 2
Belastungsklasse 0,3



Aufbau Gehweg
gem. AzB-OL 18 Anhang 2



3		
2		
1		
Nr.:	Bezeichnung:	Name: Datum:
ÄNDERUNGEN:		



AMT FÜR VERKEHR UND STRASSENBAU
FACHDIENST TIEFBAU
INDUSTRIESTRASSE 1g, 26121 OLDENBURG

Ziegelhofstraße
Ausführungsplanung

Plan:	Querschnitt B-B	Blatt:	2 von 2	Maßstab:	1:50
Bearbeitet:		Datum:		Geprüft:	gez. JS
Gezeichnet:		Datum:		Genehmigt:	gez. JB
Projekt:	Ziegelhofstraße	Layout:	A_QS_2_50	Stand:	02.03.2026

Grundlagendaten Fachdienst Geoinformation und Statistik

Ziegelhofstraße_A_Querschnitt.dwg