



Nadorster Straße

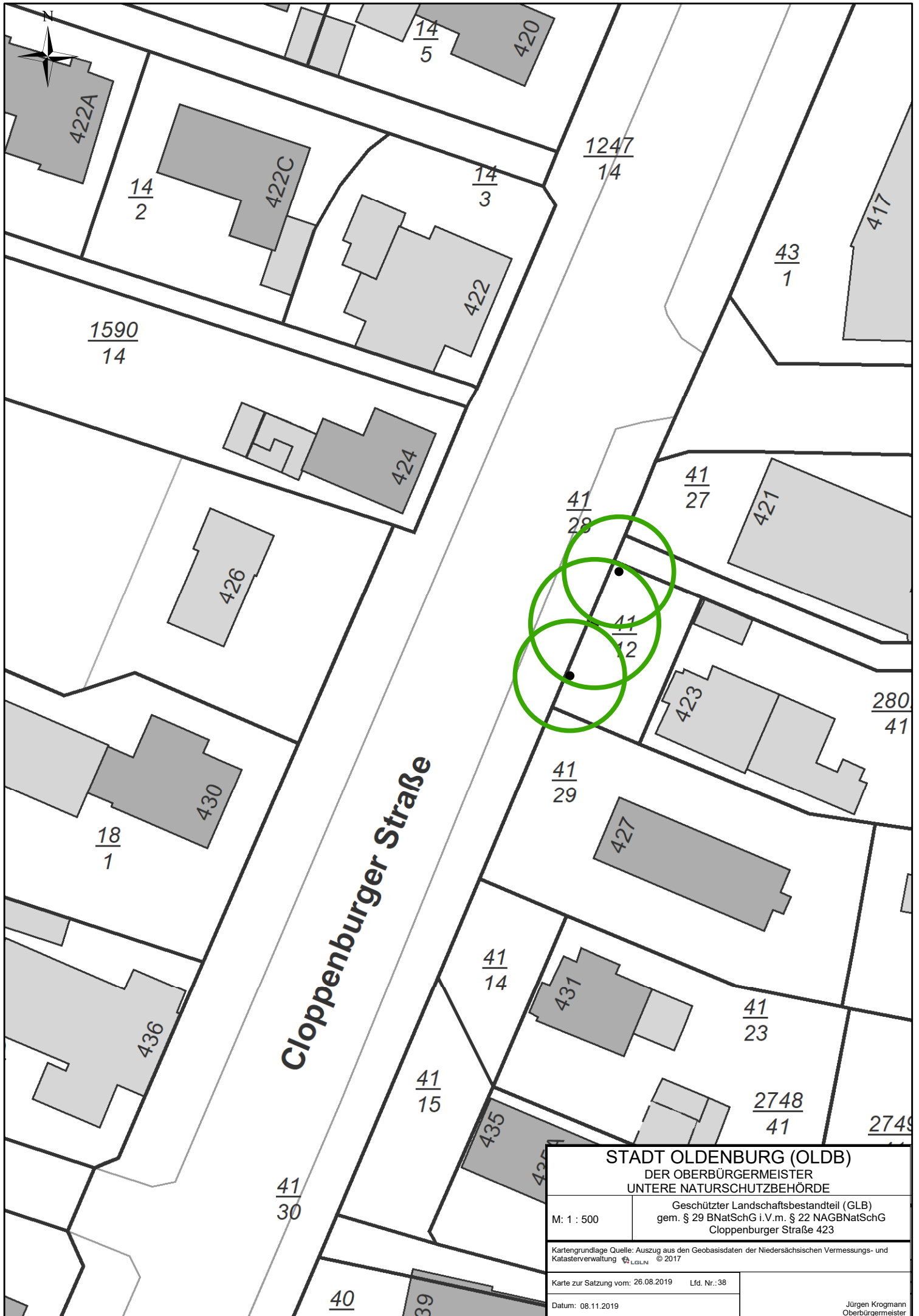
254

250

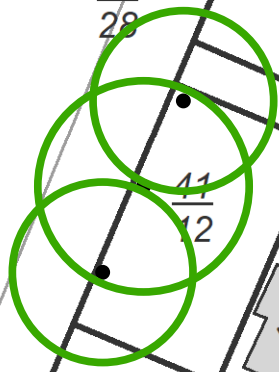


Anschluss Nadorst

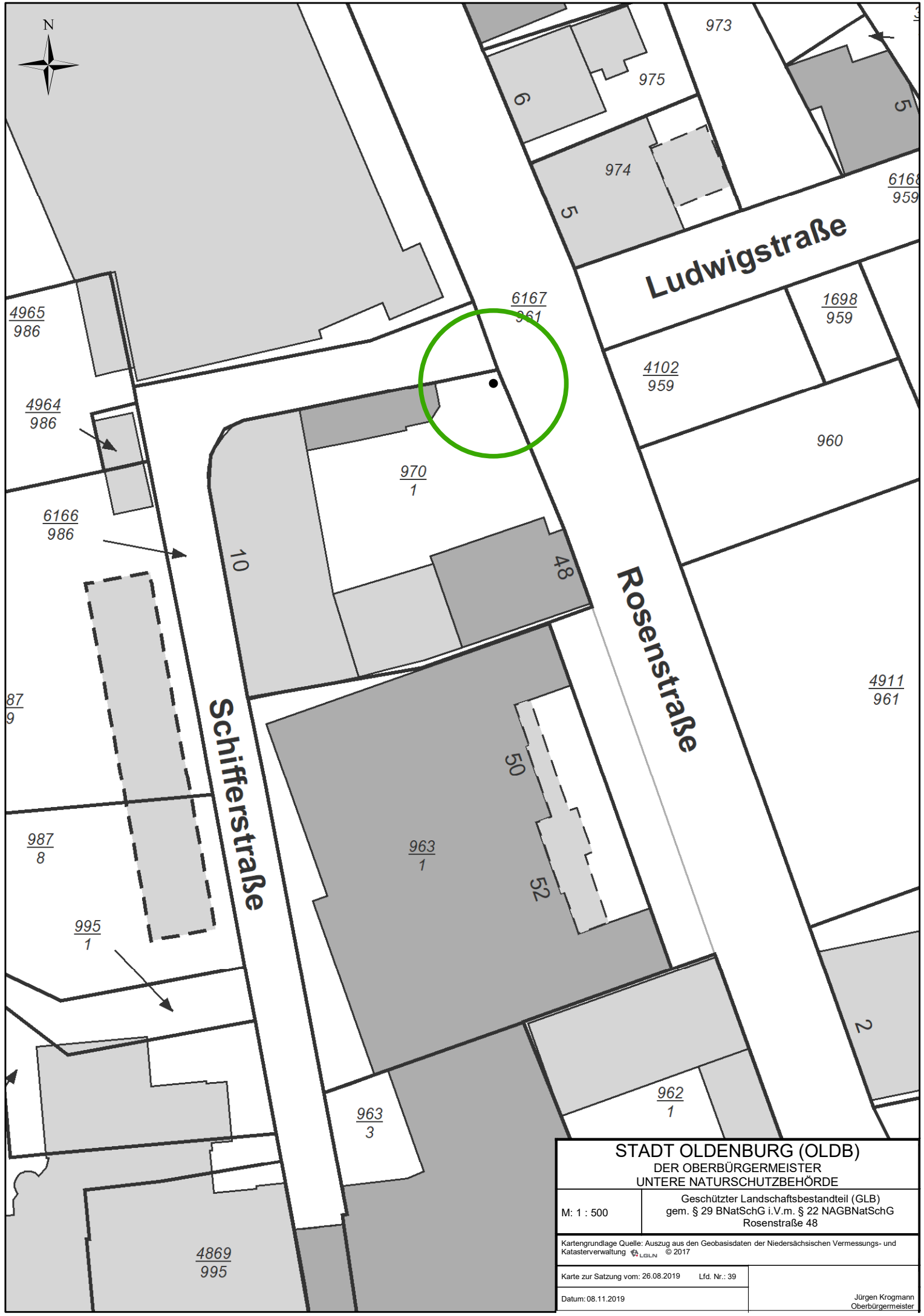
<b>STADT OLDENBURG (OLDB)</b> DER OBERBÜRGERMEISTER UNTERE NATURSCHUTZBEHÖRDE	
M: 1 : 500	Geschützter Landschaftsbestandteil (GLB) gem. § 29 BNatSchG i.V.m. § 22 NAGBNatSchG Nadorster Straße 250
Kartengrundlage Quelle: Auszug aus den Geobasisdaten der Niedersächsischen Vermessungs- und Katasterverwaltung  © 2017	
Karte zur Satzung vom: 26.08.2019 Lfd. Nr.: 37	
Datum: 08.11.2019	
Jürgen Krogmann Oberbürgermeister	



**Cloppenburger Straße**




<b>STADT OLDENBURG (OLDB)</b> DER OBERBÜRGERMEISTER UNTERE NATURSCHUTZBEHÖRDE	
M: 1 : 500	Geschützter Landschaftsbestandteil (GLB) gem. § 29 BNatSchG i.V.m. § 22 NAGBNatSchG Cloppenburger Straße 423
<small>Kartengrundlage Quelle: Auszug aus den Geobasisdaten der Niedersächsischen Vermessungs- und Katasterverwaltung  © 2017</small>	
<small>Karte zur Satzung vom: 26.08.2019 Lfd. Nr.: 38</small>	
<small>Datum: 08.11.2019</small>	
<small>Jürgen Krogmann Oberbürgermeister</small>	



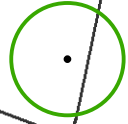

**STADT OLDENBURG (OLDB)**  
DER OBERBÜRGERMEISTER  
UNTERE NATURSCHUTZBEHÖRDE

M: 1 : 500  
Geschützter Landschaftsbestandteil (GLB)  
gem. § 29 BNatSchG i.V.m. § 22 NAGBNatSchG  
Rosenstraße 48

Kartengrundlage Quelle: Auszug aus den Geobasisdaten der Niedersächsischen Vermessungs- und Katasterverwaltung  © 2017

Karte zur Satzung vom: 26.08.2019 Lfd. Nr.: 39

Datum: 08.11.2019 Jürgen Krogmann  
Oberbürgermeister



Schramperweg

Watertucht

953  
49

980  
49

978  
49

602  
49

49  
16

49  
15

49  
12

871  
49

872  
49

700  
49

397  
49

48  
1

48  
11

48  
12

48  
25

64  
20

64  
19

869  
69

847  
64

848/64

849

64  
9

64  
10

64  
21

774  
64

64  
1

64  
22

1001  
64

774  
64

797  
64

798  
64

799  
64

802  
64

803  
64

804  
64

801  
64

823

824  
64

825  
64

Jürgen Krogmann  
Oberbürgermeister