











-  Stadtgrenze
-  Grenze der naturräumlichen Regionen
-  Grenze der naturräumlichen Landschaftseinheiten
- 612 15 Nummer der Landschaftseinheit

- Bereiche mit sehr hoher bis hoher Bedeutung für Klima und Luft**
-  Bereiche mit besonderer Funktionsfähigkeit von Klima und Luft
-  Innerstädtische Parkanlagen, Grünanlagen - Innerstädtische Ausgleichsräume/ Komfortinseln
-  Wälder und Gehölzbestände
-  Leitbahnen für Luftaustausch zwischen Ausgleichsräumen und belasteten Siedlungsräumen

- Bereiche mit geringer bis sehr geringer Bedeutung für Klima und Luft**
-  Bereiche mit beeinträchtigter/gefährdeter Funktionsfähigkeit von Klima und Luft
-  Bereiche sehr hoher/hoher Bedeutung für Arten und Biotope und Landschaftsbild im Emissionsbereich stark befahrener Straßen (Lärm, Schadstoffe, Geruch)
-  Kaltluftbarrieren in Leitbahnen für Luftaustausch



Stadt Oldenburg (Oldb)
Landschaftsrahmenplan

Karte 4: Klima und Luft

Maßstab: 1:25.000 0 250 500 1.000 1.500 2.000 Meter

Dipl.-Biol. Volker Moritz
- Freischaffender Biologe (BDBiol) -
Feldstr. 32 - 26127 Oldenburg
Tel.: 0441-6640551
www.moritz-umweltplanung.de