

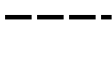











Stadt Oldenburg (Oldb)

Landschaftsrahmenplan

Textkarte 8: Vorkommen gefährdeter Libellenarten

-  Stadtgrenze
-  Grenze der naturräumlichen Regionen
-  Grenze der naturräumlichen Landschaftseinheiten
- 612₁₅** Nummer der Landschaftseinheit
-  Keilfleck-Mosaikjungfer (GK 2)
-  Grüne Mosaikjungfer (GK 1)
-  Früher Schilfjäger (GK 3)
-  Kleine Moosjungfer (GK 3)
-  Glänzende Binsenjungfer (V)
-  Kleine Binsenjungfer (V)
-  Nordische Moosjungfer (V)

Gefährdungskategorien (GK) lt. Roter Liste für Niedersachsen (Altmüller & Clausnitzer 2010):

1 = vom Aussterben bedroht

2 = stark gefährdet

3 = gefährdet

V = Art in Vorwarnliste aufgenommen

Maßstab: 1:50.000  0 250 500 1.000 1.500 2.000 2.500 Meter

Dipl.-Biol. Volker Moritz
- Freischaffender Biologe (BDBiol) -
Feldstr. 32 - 26127 Oldenburg
Tel.: 0441-6640551
www.moritz-umweltplanung.de

Kartengrundlage:
Auszug aus den Geodaten, mit der Erlaubnis der Behörde
für Geoinformation, Landentwicklung und Liegenschaften Oldenburg 