






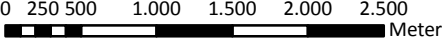
Stadt Oldenburg (Oldb) Landschaftsrahmenplan

Textkarte 9: Vorkommen gefährdeter
Amphibienarten

-  Stadtgrenze
-  Grenze der naturräumlichen Regionen
-  Grenze der naturräumlichen Landschaftseinheiten
- 612₁₅** Nummer der Landschaftseinheit

-  Bergmolch (GK 3)
-  Fadenmolch (GK 3)
-  Moorfrosch (GK 3)
-  Seefrosch (GK 3)

Gefährdungskategorie (GK) lt. Roter Liste für
Niedersachsen (Podloucky & Fischer 1994):
3 = gefährdet

Maßstab: 1:50.000 

Dipl.-Biol. Volker Moritz
- Freischaffender Biologe (BDBiol) -
Feldstr. 32 - 26127 Oldenburg
Tel.: 0441-6640551
www.moritz-umweltplanung.de

Kartengrundlage:
Auszug aus den Geodaten, mit der Erlaubnis der Behörde
für Geoinformation, Landentwicklung und Liegenschaften Oldenburg 