









# Stadt Oldenburg (Oldb) Landschaftsrahmenplan

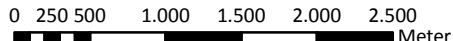
## Textkarte 10: Vorkommen gefährdeter Tierarten

-  Stadtgrenze
-  Grenze der naturräumlichen Regionen
-  Grenze der naturräumlichen Landschaftseinheiten
- 612<sub>15</sub>** Nummer der Landschaftseinheit

### Gefährdungskategorien (GK) lt. den jeweiligen Roten Listen für Niedersachsen

-  Vom Aussterben bedrohte Tierart (GK 1)
-  Stark gefährdete Tierart (GK 2)
-  Gefährdete Tierart (GK 3)

Quelle: Vorkommensangaben aus den Detailkartierungen (2008) und Angaben von Dritten (z. B. Gutachten, studentische Arbeiten, Literatur)

Maßstab: 1:50.000 

Dipl.-Biol. Volker Moritz  
- Freischaffender Biologe (BDBiol) -  
Feldstr. 32 - 26127 Oldenburg  
Tel: 0441-6640551  
[www.moritz-umweltplanung.de](http://www.moritz-umweltplanung.de)

Kartengrundlage:  
Auszug aus den Geodaten, mit der Erlaubnis der Behörde  
für Geoinformation, Landentwicklung und Liegenschaften Oldenburg 