









Stadt Oldenburg (Oldb)

Landschaftsrahmenplan

Textkarte 11: Vorkommen gefährdeter Pflanzenarten

-  Stadtgrenze
-  Grenze der naturräumlichen Regionen
-  Grenze der naturräumlichen Landschaftseinheiten
- 61215** Nummer der Landschaftseinheit

Gefährdungskategorien (GK) lt. Roter Liste für Niedersachsen (Garve 2004)

-  Vom Aussterben bedrohte bzw. verschollene Pflanzenart (Sippe) (GK 0/1)
-  Stark gefährdete Pflanzenart (Sippe) (GK 2)
-  Gefährdete Pflanzenart (Sippe) (GK 3)

Quelle: Meldungen von Wuchsorten (Datenpool Stadt Oldenburg) 2004-2012 u. Vorkommensangaben aus Gutachten

Maßstab: 1:50.000 

Dipl.-Biol. Volker Moritz
- Freischaffender Biologe (BDBiol) -
Feldstr. 32 - 26127 Oldenburg
Tel: 0441-6640551
www.moritz-umweltplanung.de

Kartengrundlage:
Auszug aus den Geodaten, mit der Erlaubnis der Behörde
für Geoinformation, Landentwicklung und Liegenschaften Oldenburg 