



Stadt Oldenburg (Oldb)

Landschaftsrahmenplan








Textkarte 12: Landschaftsbildprägende Strukturen und Beeinträchtigungen

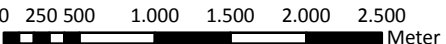
 Stadtgrenze

Landschaftsbildprägende Strukturen

-  Kleinstgewässer
-  Stillgewässer > 1 ha
-  Fließgewässer
-  Alleen / Baumreihen
-  Heckenstrukturen
-  Waldparzelle
-  Wälder > 1 ha
-  Innerstädtische Parkanlagen, Grünanlagen
-  Geestgebiet mit hoher Wallheckendichte
-  Naturnahe Bereiche
-  weitgehend gehölzfreier Grünlandbereich
-  Geestrand
-  Siedlungsrand harmonisch
-  Gehöft mit Großraumbestand
-  besondere Siedlungsform

Beeinträchtigungen

-  Gewerbegebiet
-  Autobahn
-  Eisenbahn
-  Hochspannungs-Freileitung
-  weiträumig erkennbare Beeinträchtigungen
-  Kläranlage
-  Punktuelle Beeinträchtigungen

Maßstab: 1:50.000 

Dipl.-Biol. Volker Moritz
- Freischaffender Biologe (BDBiol) -
Feldstr. 32 - 26127 Oldenburg
Tel.: 0441-6640551
www.moritz-umweltplanung.de

Kartengrundlage:
Auszug aus den Geodaten, mit der Erlaubnis der Behörde
für Geoinformation, Landentwicklung und Liegenschaften Oldenburg

