

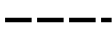







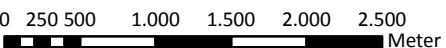


Stadt Oldenburg (Oldb) Landschaftsrahmenplan

Textkarte 16: Böden mit besonderen Standorteigenschaften (Extremstandorte)

-  Stadtgrenze
-  Grenze der naturräumlichen Regionen
-  Grenze der naturräumlichen Landschaftseinheiten
- 612₁₅** Nummer der Landschaftseinheit

-  Suchräume der BÜK50 für feuchte/nasse Standorte
-  Suchräume der BÜK50 für mittel trockene Standorte
-  Suchräume der BÜK50 für nährstoffarme Standorte
-  Suchräume der BÜK50 für Moore (Ökologisches Standortpotenzial, Standortgruppen 407, 408, 409 und 410)
-  Biotoptypen extremer Standorte mit unbedingtem Hinweis

Maßstab: 1:50.000 

Dipl.-Biol. Volker Moritz
- Freischaffender Biologe (BDBiol) -
Feldstr. 32 - 26127 Oldenburg
Tel: 0441-6640551
www.moritz-umweltplanung.de

Kartengrundlage:
Auszug aus den Geodaten, mit der Erlaubnis der Behörde
für Geoinformation, Landentwicklung und Liegenschaften Oldenburg 