

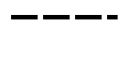








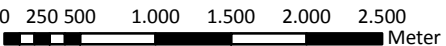


# Stadt Oldenburg (Oldb)

## Landschaftsrahmenplan

Textkarte 20: Entwässerung der Moore  
(BK25)

-  Stadtgrenze
-  Grenze der naturräumlichen Regionen
-  Grenze der naturräumlichen Landschaftseinheiten
- 612<sub>15</sub>** Nummer der Landschaftseinheit
-  Biotypen nicht bzw. wenig entwässerter Moore  
[einschließlich Biotypen nach v. Drachenfels (2004): MD, WV]
-  Entwässerte Moore nach BK25
-  Niedermoor
-  Moormarsch
-  Moor-Gley
-  Hochmoor

Maßstab: 1:50.000 

Dipl.-Biol. Volker Moritz  
- Freischaffender Biologe (BDBiol) -  
Feldstr. 32 - 26127 Oldenburg  
Tel.: 0441-6640551  
[www.moritz-umweltplanung.de](http://www.moritz-umweltplanung.de)

Kartengrundlage:  
Auszug aus den Geodaten, mit der Erlaubnis der Behörde  
für Geoinformation, Landentwicklung und Liegenschaften Oldenburg 