








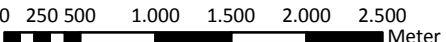


Stadt Oldenburg (Oldb)

Landschaftsrahmenplan

Textkarte 24: Hochwassergefährdete Bereiche mit bzw. ohne Dauervegetation

-  Stadtgrenze
-  Grenze der naturräumlichen Regionen
-  Grenze der naturräumlichen Landschaftseinheiten
- 612₁₅** Nummer der Landschaftseinheit
-  Hochwassergefährdeter Bereich mit Dauervegetation
-  Hochwassergefährdeter Bereich ohne Dauervegetation
-  Stillgewässer
-  ausgewählte Deichlinien

Maßstab: 1:50.000 

Dipl.-Biol. Volker Moritz
 - Freischaffender Biologe (BDBiol) -
 Feldstr. 32 - 26127 Oldenburg
 Tel.: 0441-6640551
www.moritz-umweltplanung.de

Kartengrundlage:
 Auszug aus den Geodaten, mit der Erlaubnis der Behörde
 für Geoinformation, Landentwicklung und Liegenschaften Oldenburg 