









Stadt Oldenburg (Oldb)

Landschaftsrahmenplan

Textkarte 25: Naturnahe bzw. naturferne Flüsse, Bäche, Gräben und Kanäle

-  Stadtgrenze
-  Grenze der naturräumlichen Regionen
-  Grenze der naturräumlichen Landschaftseinheiten
- 612 15** Nummer der Landschaftseinheit

-  Naturnahe Bach- und Grabenabschnitte
-  Naturferne Flüsse, Bäche, Gräben und Kanäle (nicht alle Gräben eingezeichnet, insbesondere in den Bornhorster Huntewiesen)
-  Hunte als Hauptgewässer der Wasserrahmenlinie

Südbäke Naturnahes Fließgewässer

Erläuterung:

Wzg.: Wasserzug

Maßstab: 1:50.000 

Dipl.-Biol. Volker Moritz
- Freischaffender Biologe (BDBiol) -
Feldstr. 32 - 26127 Oldenburg
Tel.: 0441-6640551
www.moritz-umweltplanung.de

Kartengrundlage:
Auszug aus den Geodaten, mit der Erlaubnis der Behörde
für Geoinformation, Landentwicklung und Liegenschaften Oldenburg

