

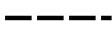




Stadt Oldenburg (Oldb) Landschaftsrahmenplan

Textkarte 34: Verkehrsbelastung

-  Stadtgrenze
-  Grenze der naturräumlichen Regionen
-  Grenze der naturräumlichen Landschaftseinheiten
- 612₁₅** Nummer der Landschaftseinheit

Durchschnittliche tägliche Verkehrsstärke (DTV)

-  > 2000 Kfz/24 h

Quelle: Lärmkartierung Stadt Oldenburg 2012

Maßstab: 1:50.000 

Dipl.-Biol. Volker Moritz
- Freischaffender Biologe (BDBiol) -
Feldstr. 32 - 26127 Oldenburg
Tel.: 0441-6640551
www.moritz-umweltplanung.de

Kartengrundlage:
Auszug aus den Geodaten, mit der Erlaubnis der Behörde
für Geoinformation, Landentwicklung und Liegenschaften Oldenburg 