




Legende

-  Naturschutzgebiet Bornhorster Huntewiesen
-  EU-Vogelschutzgebiet V 11
-  Stadt-/ Landkreisgrenze

Kartengrundlage Quelle: Auszug aus den Geobasisdaten der Niedersächsischen Vermessungs- und Katasterverwaltung
 © 2023 LGLN

Übersichtskarte
 Anlage 1.1 zur Verordnung über das Naturschutzgebiet "Bornhorster Huntewiesen" vom 25.11.2024
 Plan erstellt durch: FD Naturschutz und technischer Umweltschutz

Maßstab: 1:50.000


 Der Oberbürgermeister