







Legende

-  Naturschutzgebiet Bornhorster Huntewiesen
-  Stadt-/ Landkreisgrenze
-  Hofnahe Flächen zur Beweidung gem. § 4 (3) Nr. 4a
-  temporäre Abstellfläche gem. § 4 (3) Nr. 3d

Kartengrundlage Quelle: Auszug aus den Geobasisdaten der Niedersächsischen Vermessungs- und Katasterverwaltung
 © 2023 

Detailkarte 2.3 Hofnahe Flächen zur Beweidung
 Anlage 2.3 zur Verordnung über das Naturschutzgebiet "Bornhorster Huntewiesen" vom 25.11.2024
 Plan erstellt durch: FD Naturschutz und techn. Umweltschutz

Maßstab: 1:10.000

Der Oberbürgermeister

