






Legende

-  Untersuchungsbereich
-  Abgrenzung Versorgungsbereich Donnerschwee
(gem. EEK-Fortschreibung, Stand: 22.06.2015)
-  Blickrichtung Foto



Fotoübersicht - Wasserturm

Dateiblage:	Az: 61 18 50_45	Blatt:	Maßstab: 4.000	Datum: 06.2019
Bearbeitet: FU	Datum: 06.2019	Geprüft:		Datum:
Gezeichnet: KY	Datum: 06.2019	Genehmigt:		Datum:

FD 402 FACHDIENST GEOINFORMATION UND STATISTIK

